

# DC à la carte



---

*Rue Gillard 15, 6043 Ransart*  
*52058A0811/00B002*

---

[Lieu](#)  
[Environs](#)  
[Cadastre](#)  
[Plan régional](#)  
[Amenagement du territoire](#)  
[Sol et sous-sol](#)  
[Eau](#)  
[Nature](#)  
[Droit de préemption](#)  
[Patrimoine immobilier](#)  
[Cartes historiques](#)  
[Autres cartes](#)

Dossier: 2025-0405/001

---

*Lieu*

---



Dossier: 2025-0405/001

---

*Environs*

---



## Cadastre

Situation la plus récente


[eservices.minfin.fgov.be](https://eservices.minfin.fgov.be)

Dossier: 2025-0405/001

A detailed map of the A806 area showing various lots and their numbers. The lot A811b2 is highlighted in blue. Other lots include A794a, A794b, A779d, A781y, A779k, A779m2, A781x, A781z, A781c2, A781a2, A781z, A781r2, A781p2, A781q2, A781t2, A781v2, A781w2, A781x2, A781y2, A781z2.

Dossier: 2025-0405/001

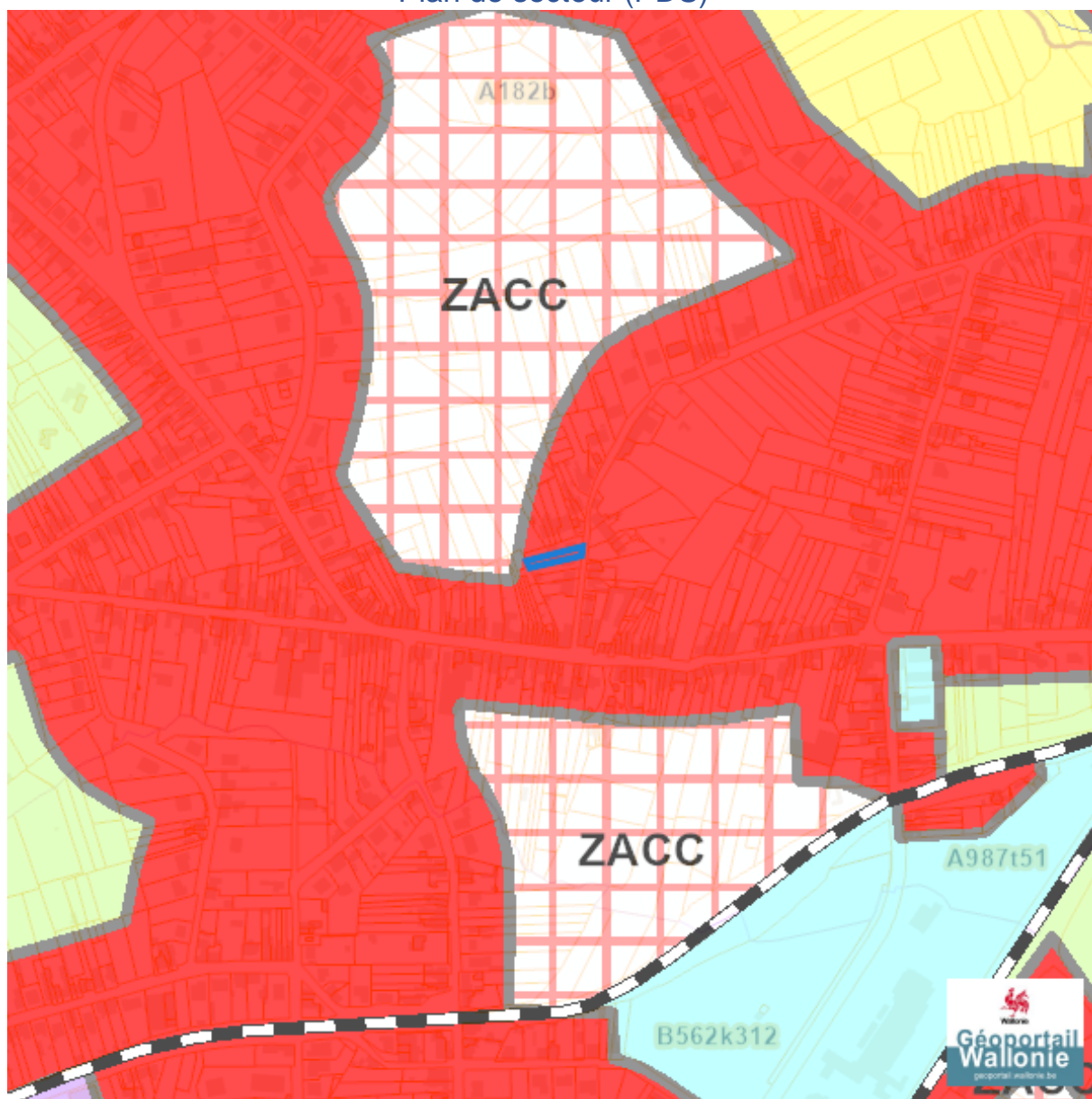


---

*Plan régional*






























---

Plan de secteur (PDS)



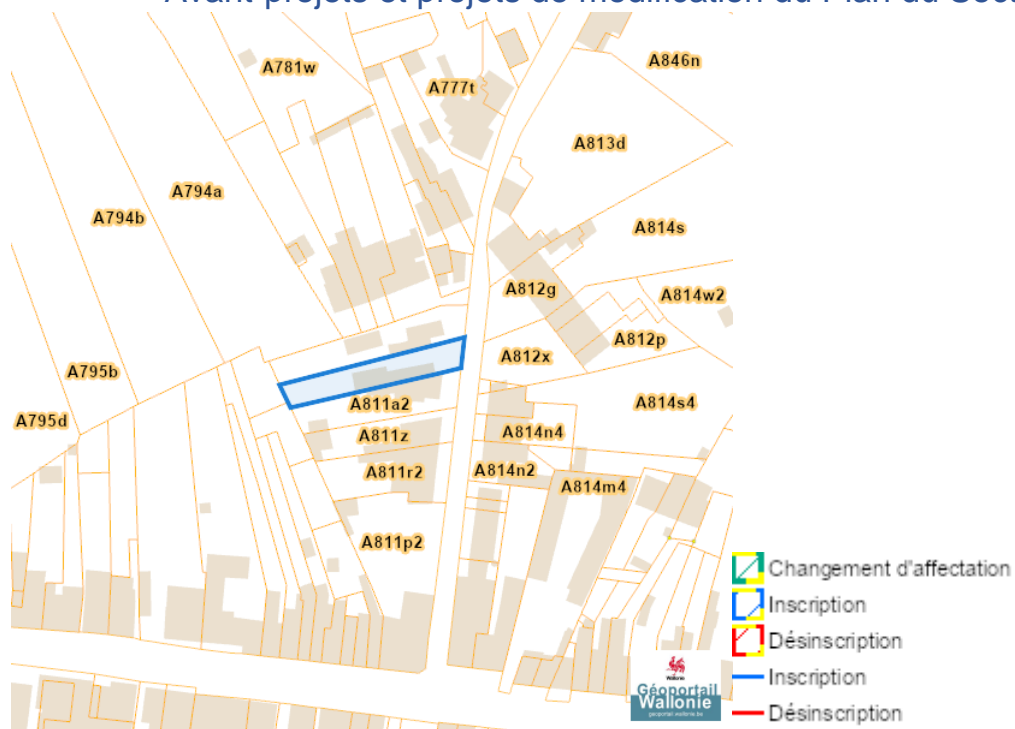
Dossier: 2025-0405/001

Rue Gillard 15, 6043 Ransart

	Habitat
	Habitat à caractère rural
	Habitat vert
	Services publics et équipements communautaires
	Centre d'enfouissement technique
	Centre d'enfouissement technique désaffecté
	Loisirs
	Servitude particulière
	Activité économique mixte
	Activité économique industrielle
	Activité économique spécifique Agro-Economique
	Activité économique spécifique Grande Distribution
	Activité économique spécifique Risque majeur
	Dépendances d'extraction
	Extraction à destination agricole
	Extraction à destination forestière
	Extraction à destination espaces verts
	Extraction à destination zone naturelle
	Aménagement communal concerté
	Aménagement communal concerté à caractère économique
	Enjeu communal
	Enjeu régional
	Agricole
	Forestière
	Espaces verts
	Naturelle
	Parc
	Eau
	Non affectée ("zone blanche")

Dossier: 2025-0405/001

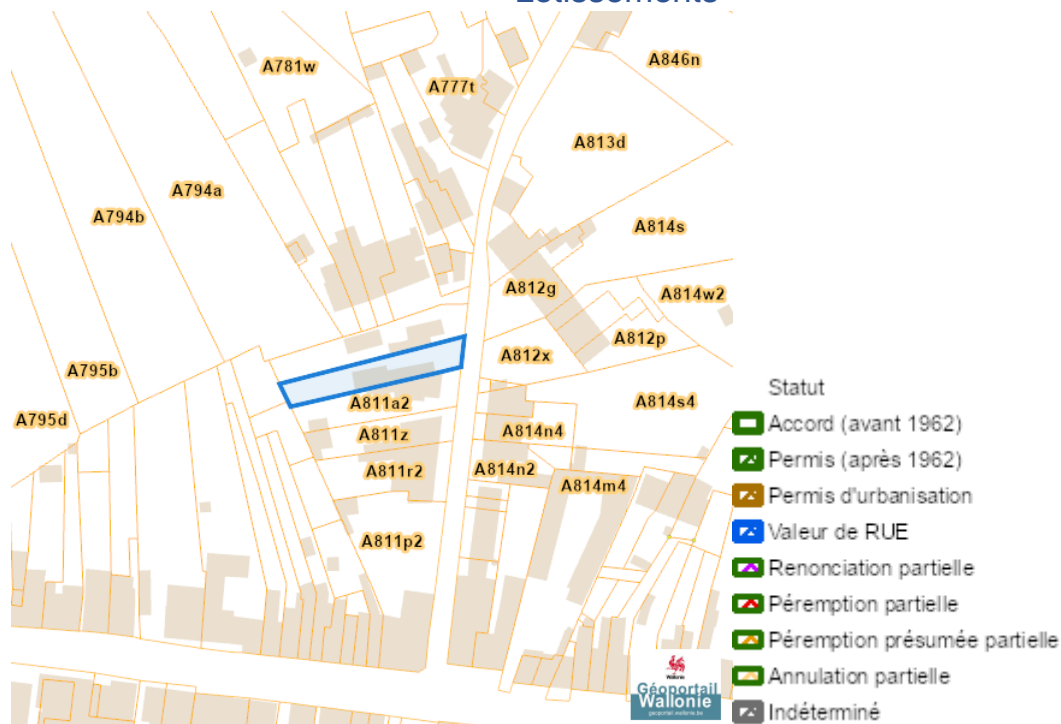
## Avant-projets et projets de modification du Plan du Secteur



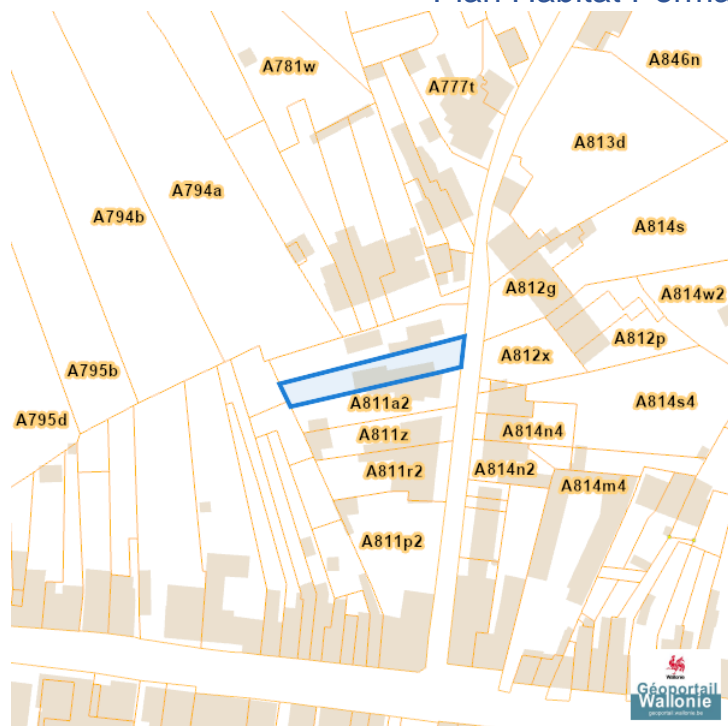


## Aménagement du territoire

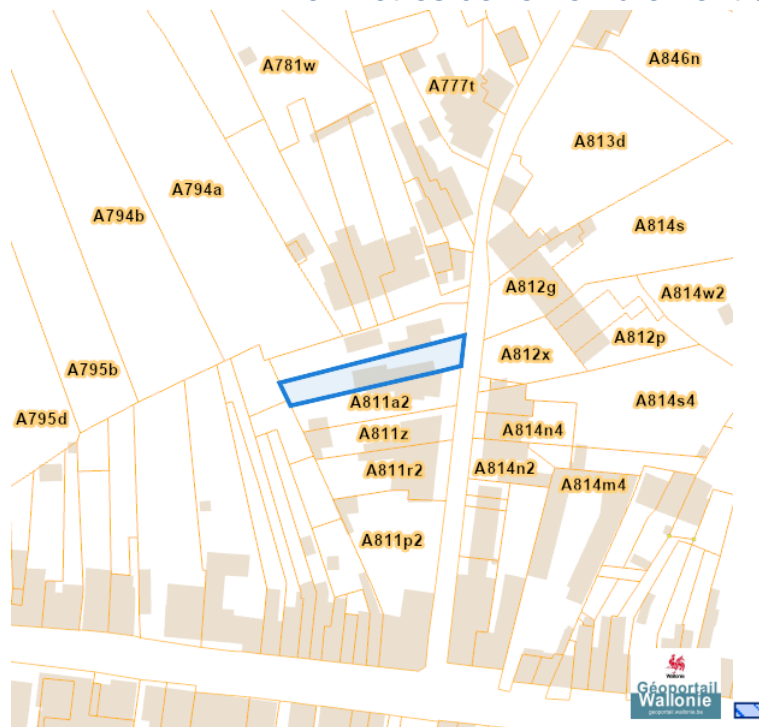
### Lotissements



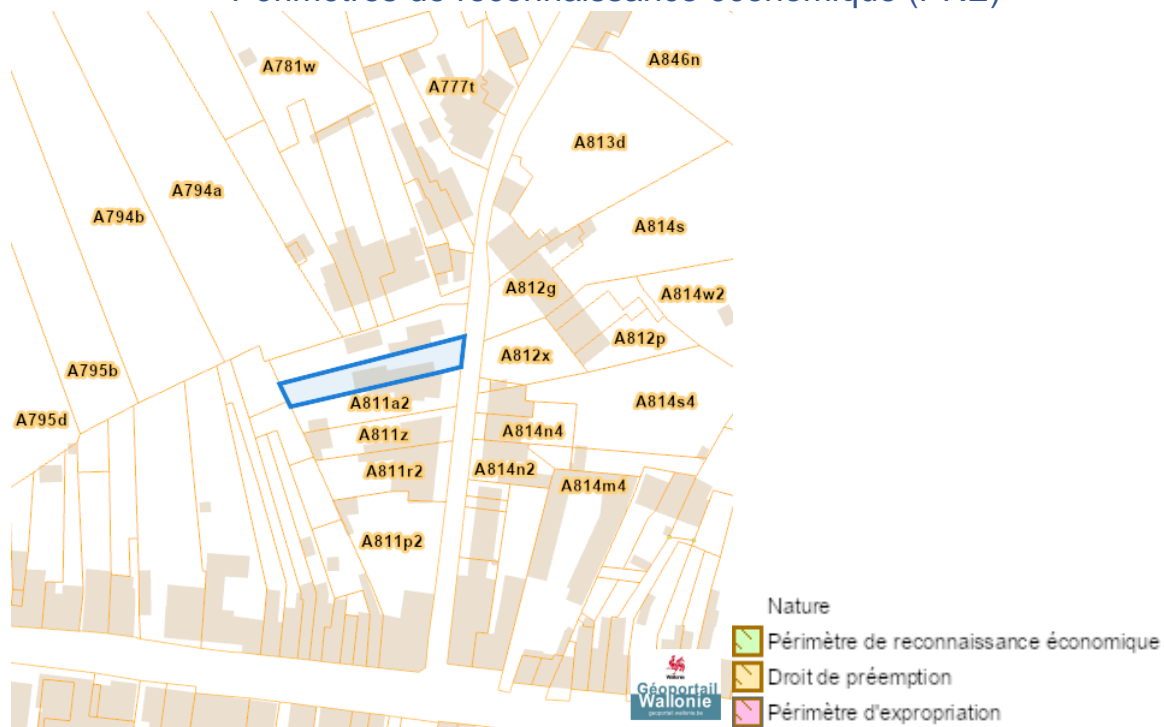
### Plan Habitat Permanent



## Périmètres de remembrement urbain (PRU)

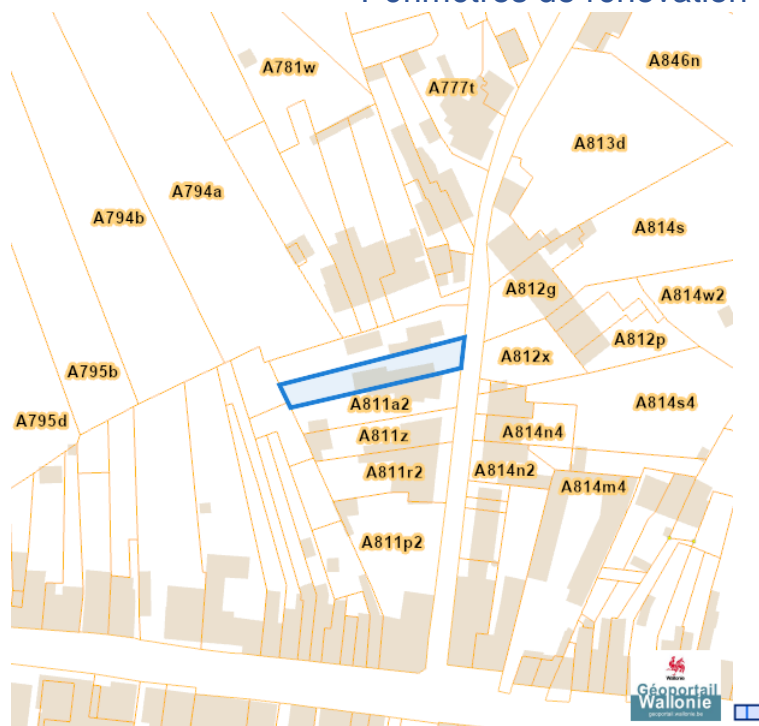


## Périmètres de reconnaissance économique (PRE)

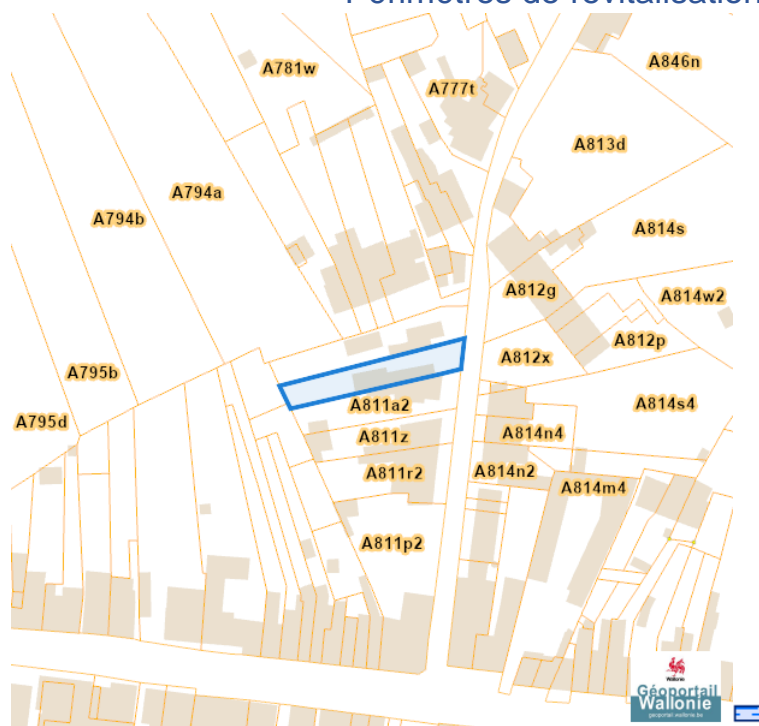


Rue Gillard 15, 6043 Ransart

### Périmètres de rénovation urbaine



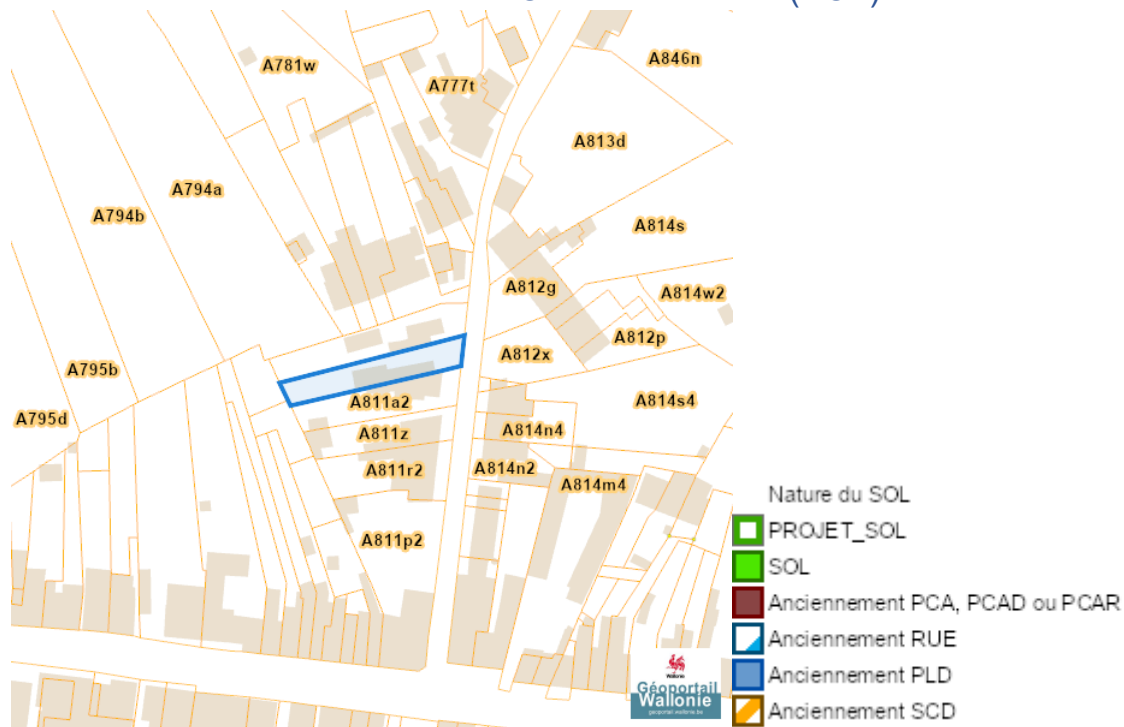
### Périmètres de revitalisation urbaine



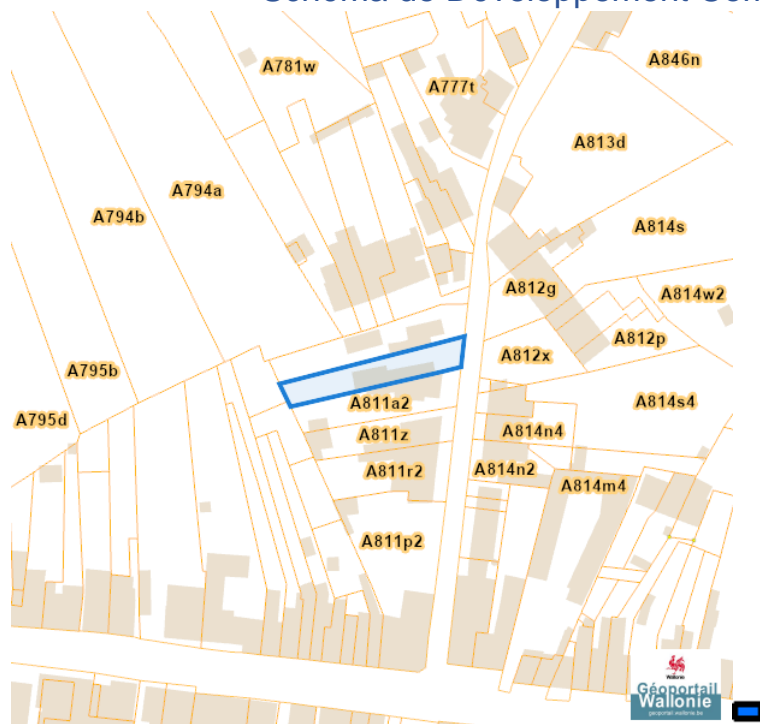
Dossier: 2025-0405/001

Rue Gillard 15, 6043 Ransart

## Schéma d'Orientation Local (SOL)



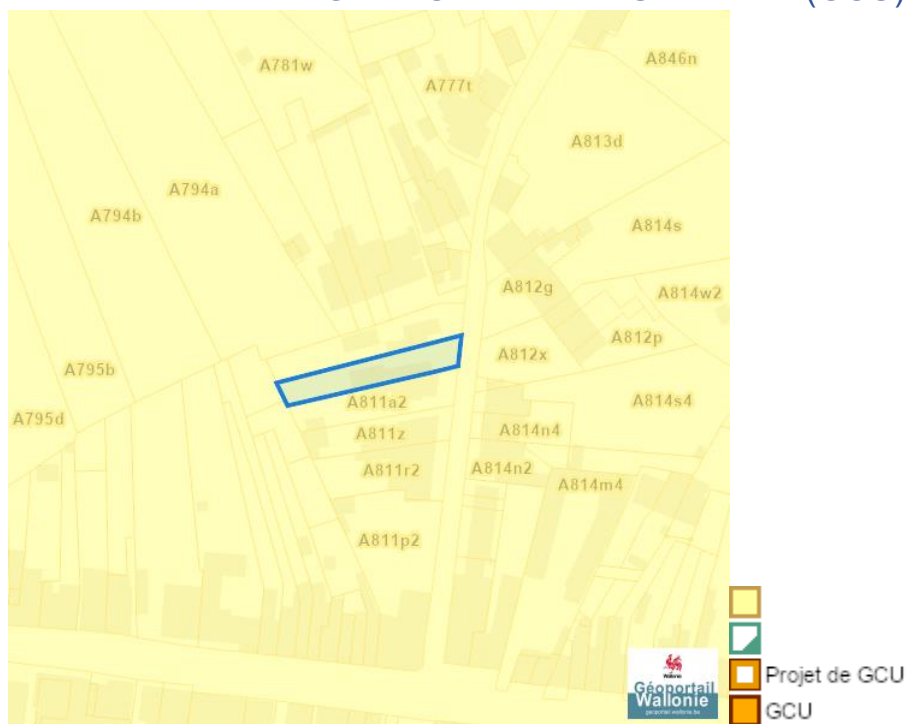
## Schéma de Développement Communal (SDC)



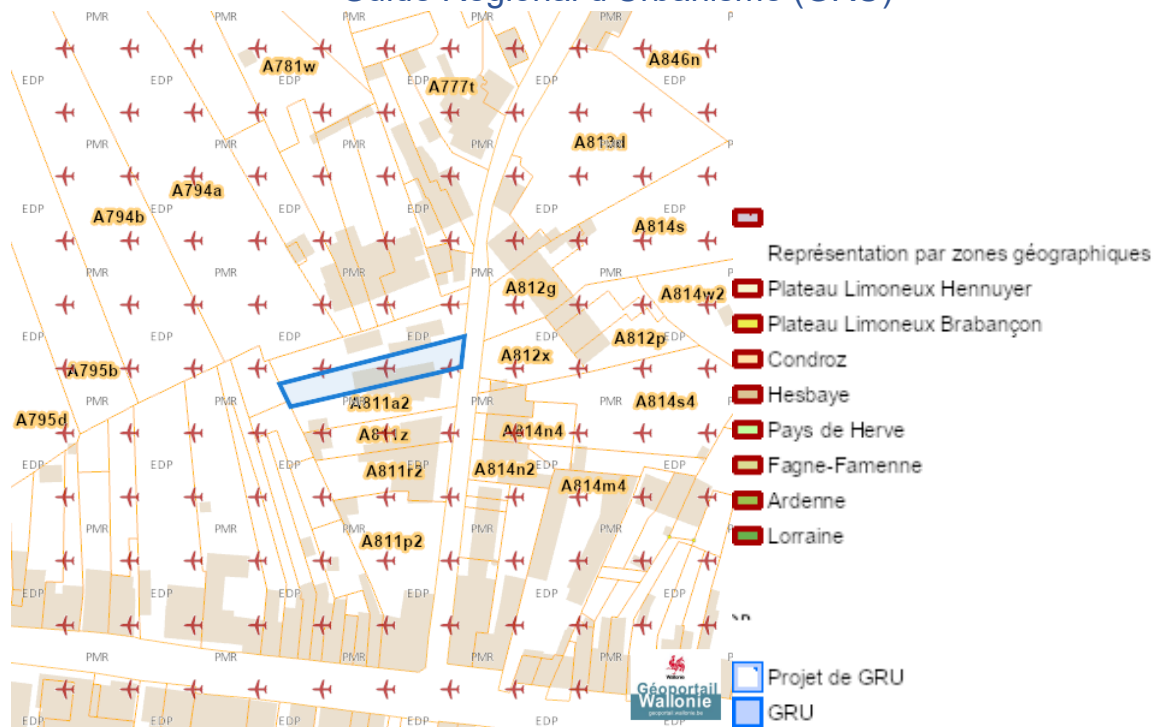
Dossier: 2025-0405/001

Rue Gillard 15, 6043 Ransart

## Guide Communal d'Urbanisme (GCU)



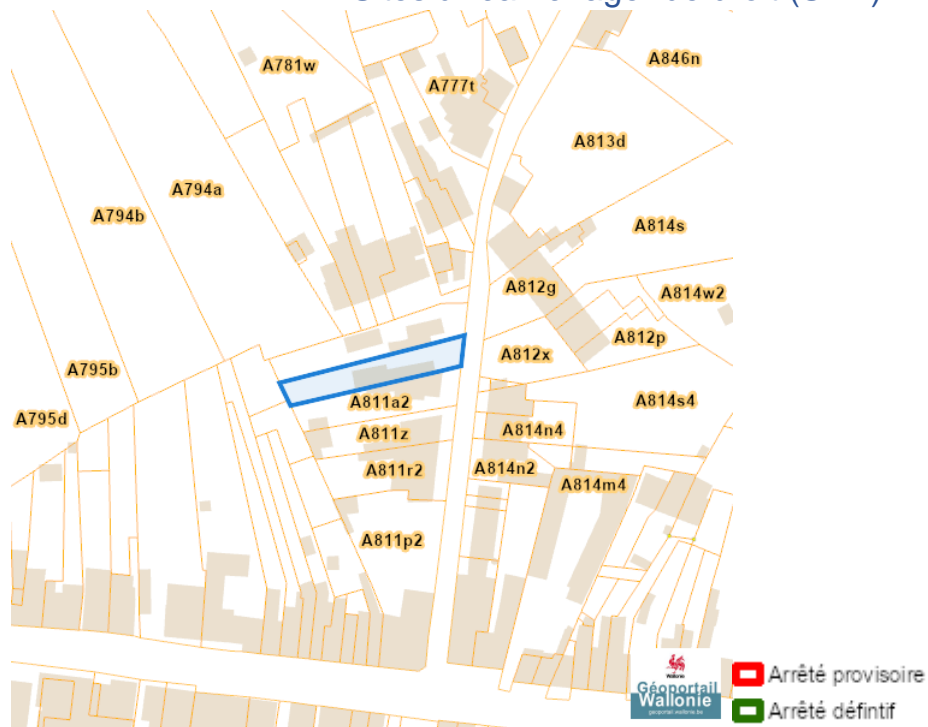
## Guide Régional d'Urbanisme (GRU)



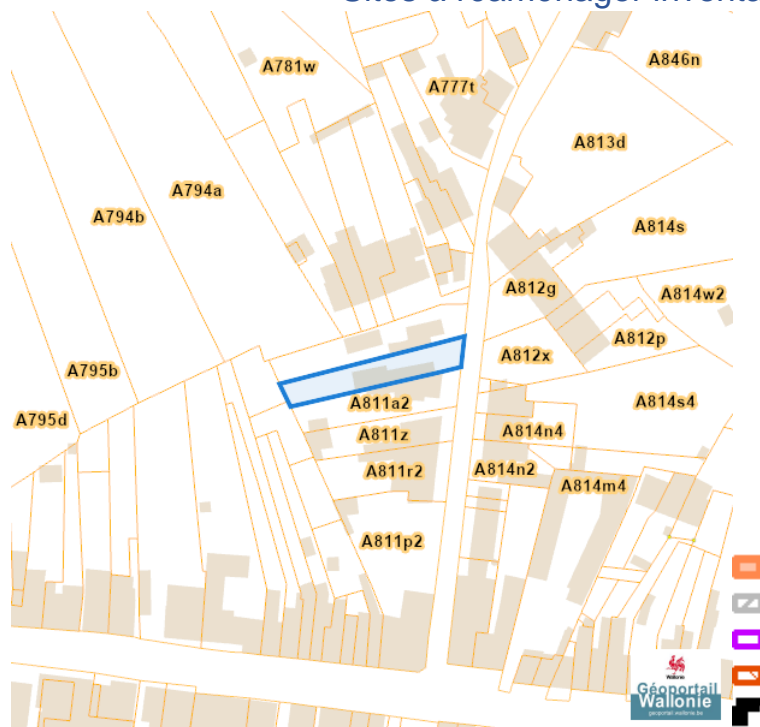
Dossier: 2025-0405/001



## Sites à réaménager de droit (SAR)

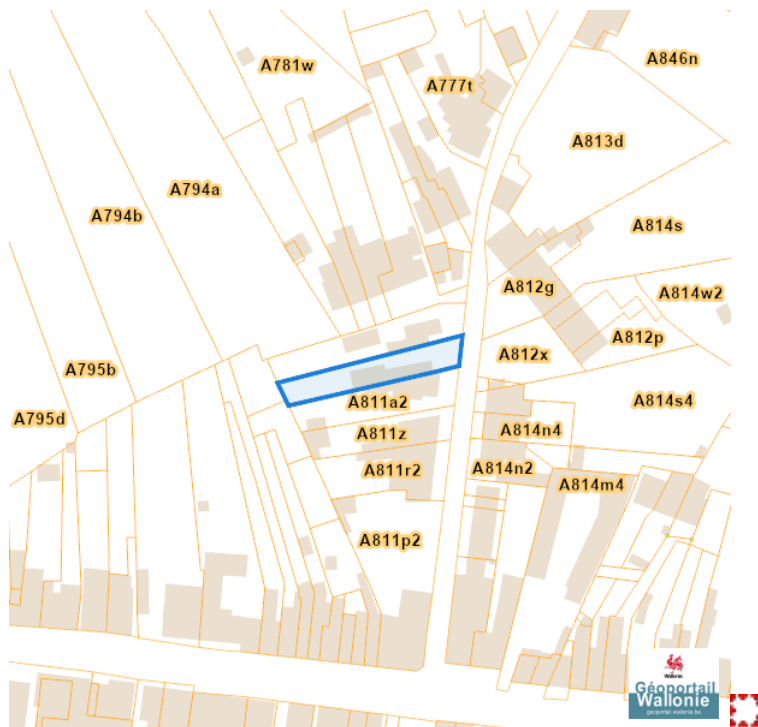


## Sites à réaménager inventaire (ISA)

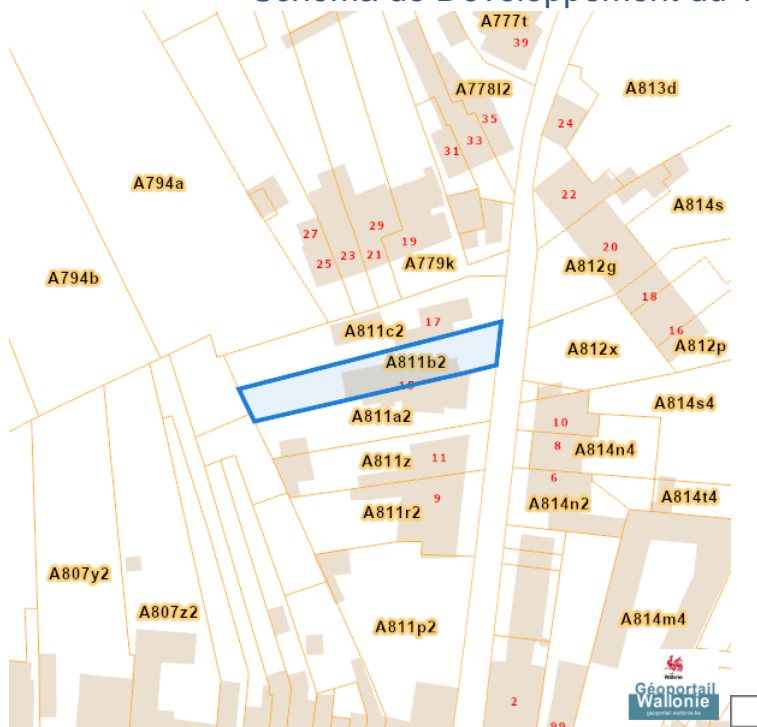


Rue Gillard 15, 6043 Ransart

## Taxation des bénéfices résultant d'une révision du plan de secteur

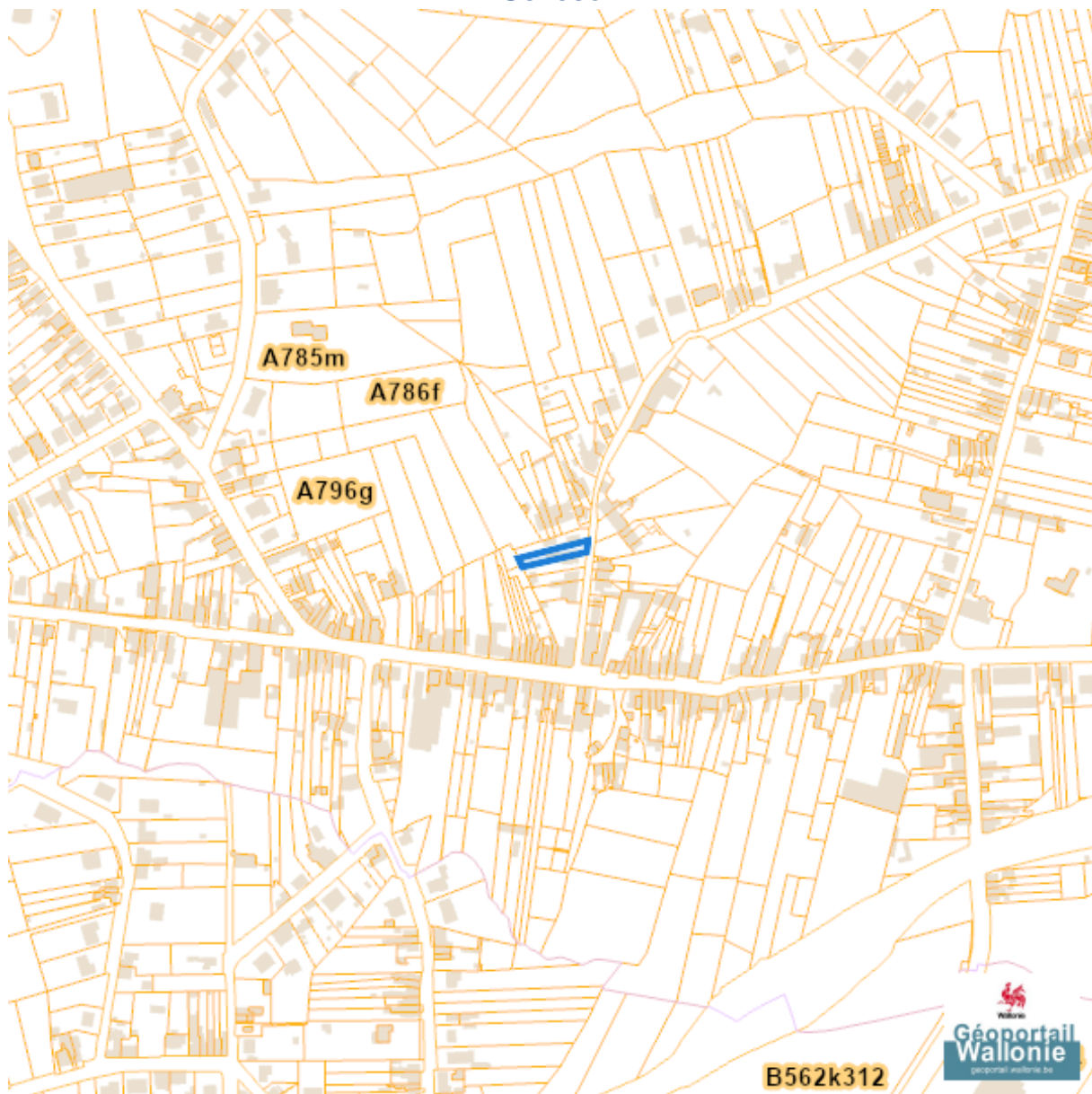


## Schéma de Développement du Territoire (SDT)



Dossier: 2025-0405/001

## Seveso

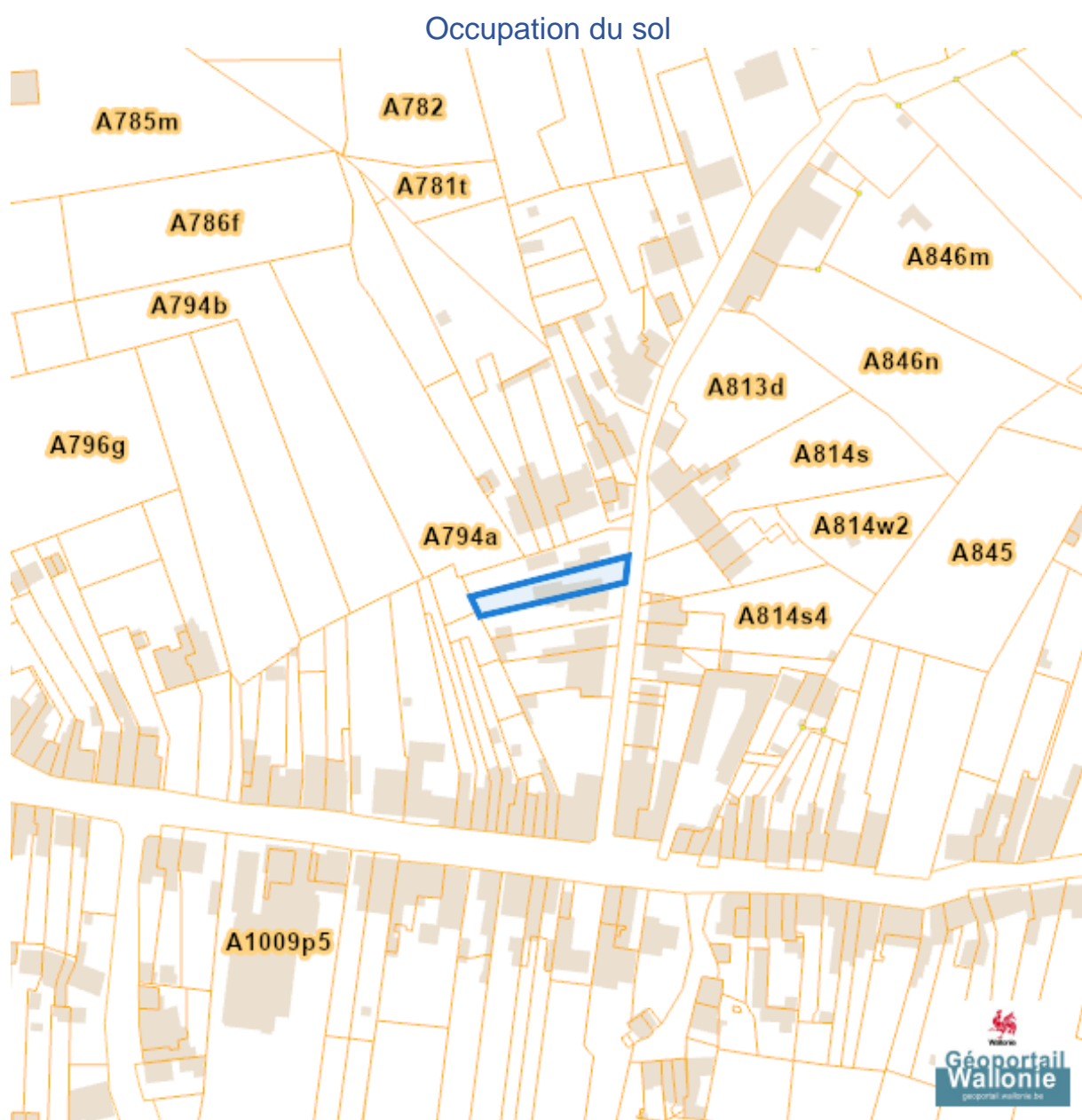


- Zone vulnérable basée sur un risque de probabilité d'effets dangereux supérieure à E-5 et sur une distance de 100m autour du site SEVESO
- Zone vulnérable basée sur un risque de probabilité d'effets dangereux comprise entre E-5 et E-6 et sur une distance de 200m autour du site SEVESO
- Zone vulnérable basée sur une courbe provisoire de risque et sur une distance de 200m autour du site SEVESO
- Seuil SEVESO
- Petits seuils SEVESO
- Grands seuils SEVESO
- Seuil SEVESO
- Petits seuils SEVESO
- Grands seuils SEVESO

---

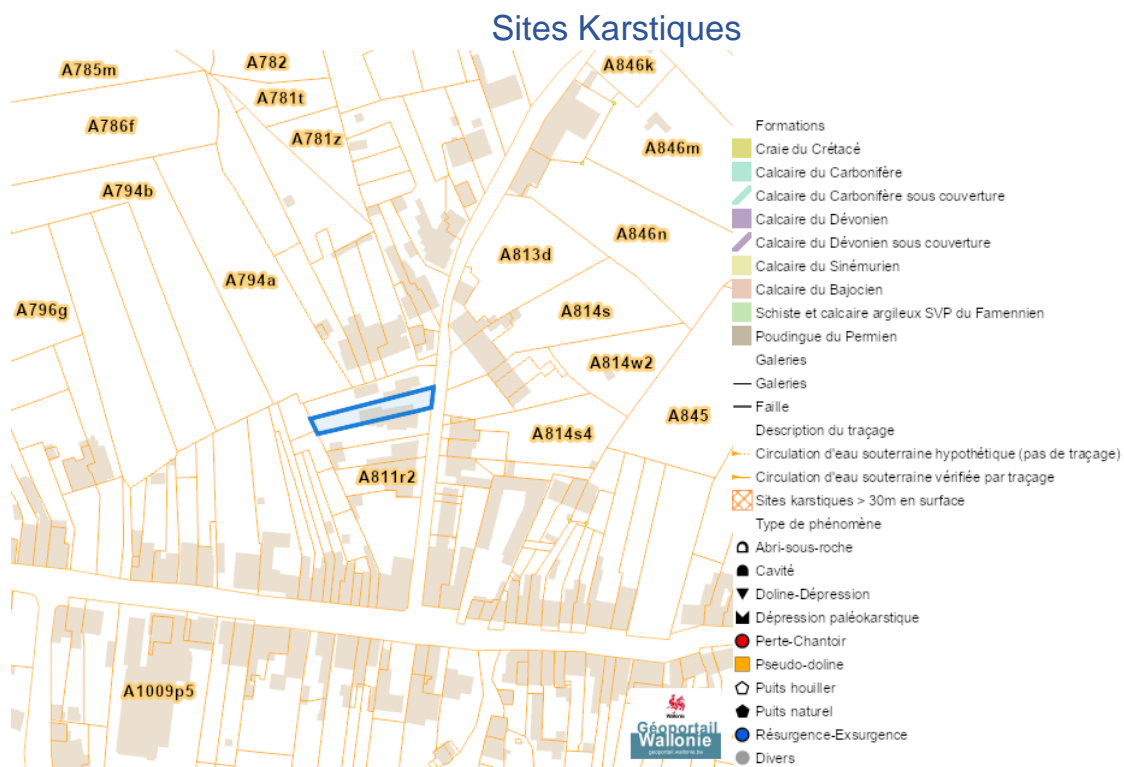
*Sol et sous-sol*

---

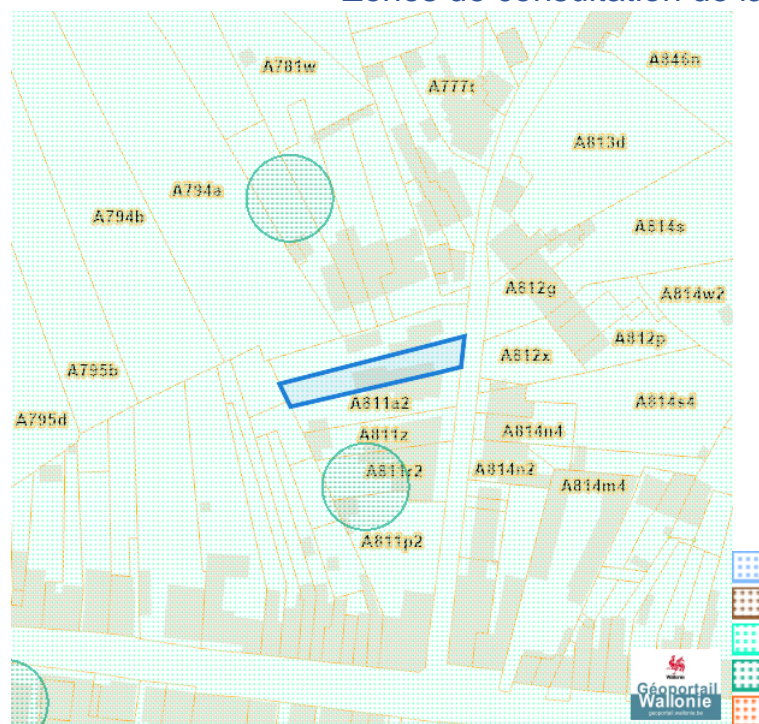


Dossier: 2025-0405/001

Rue Gillard 15, 6043 Ransart



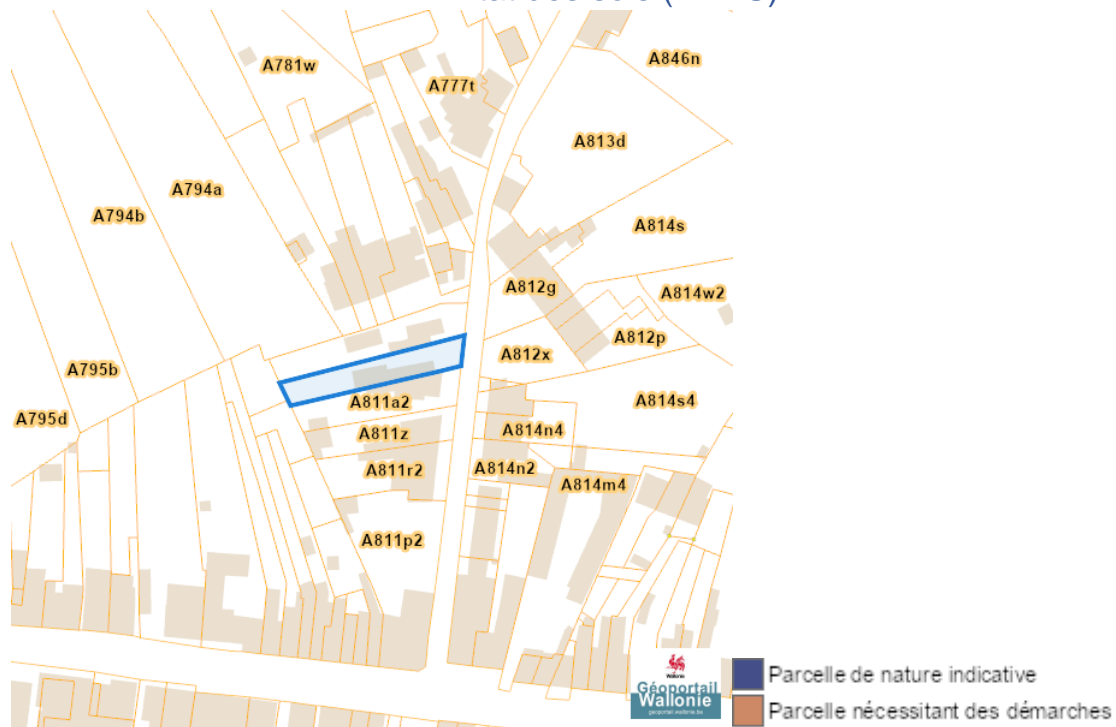
### Zones de consultation de la DRIGM



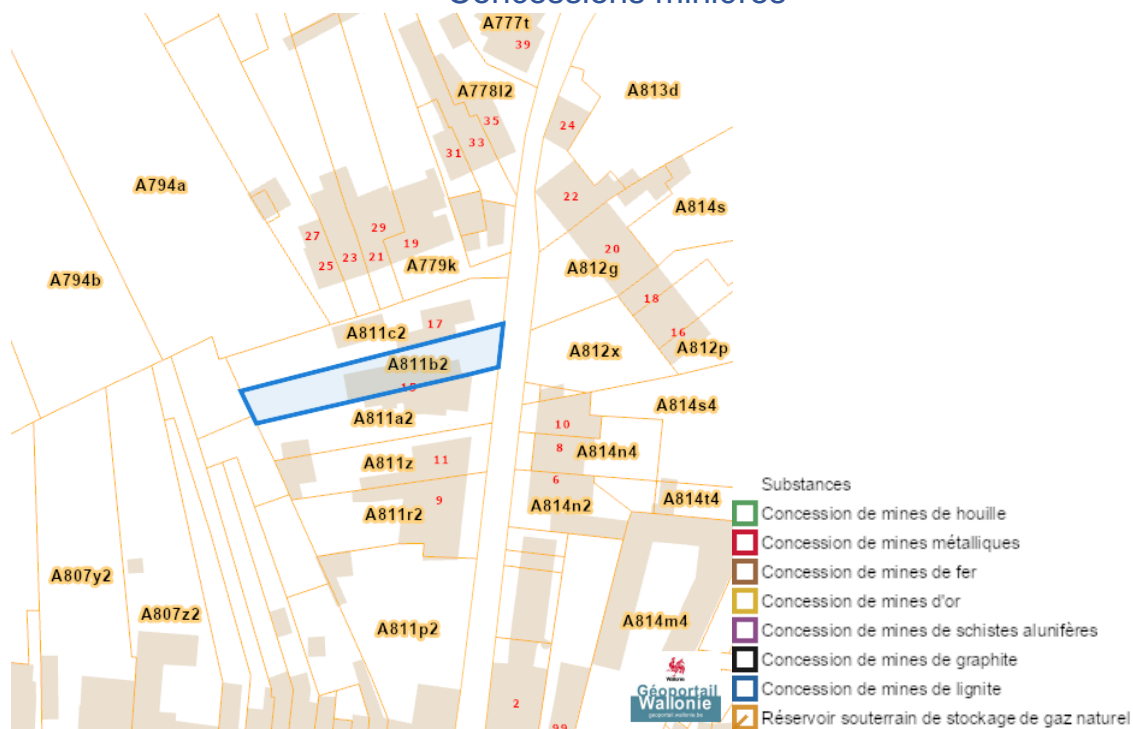
Dossier: 2025-0405/001



## Etat des sols (BDES)

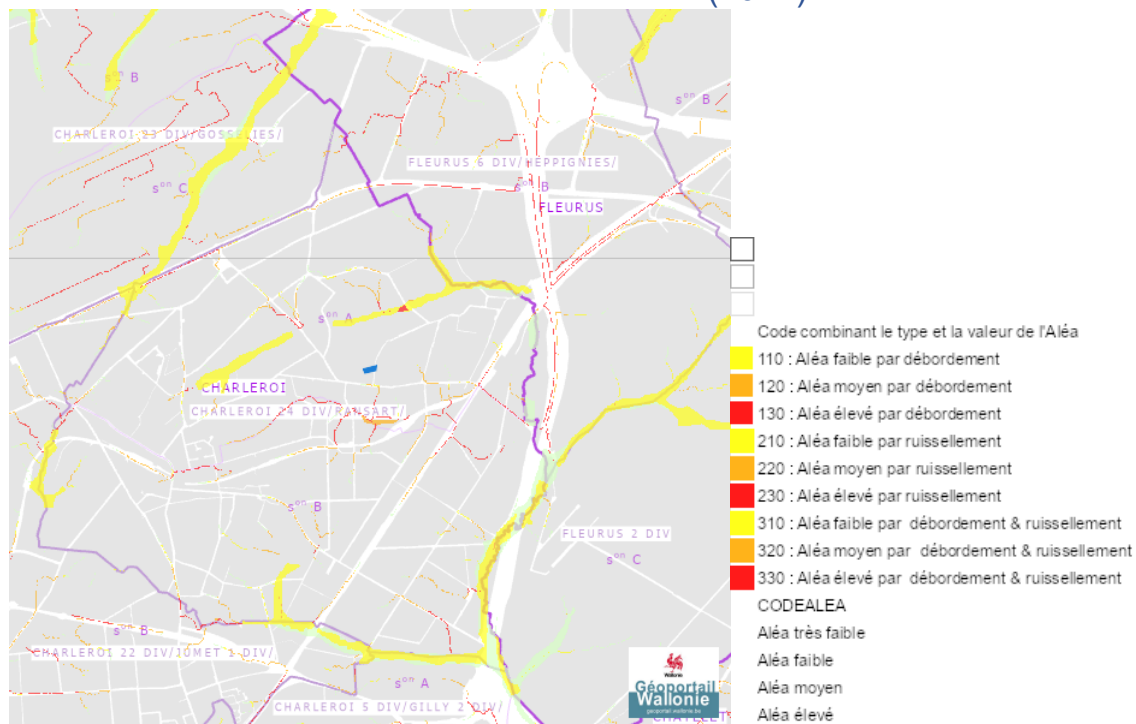


## Concessions minières

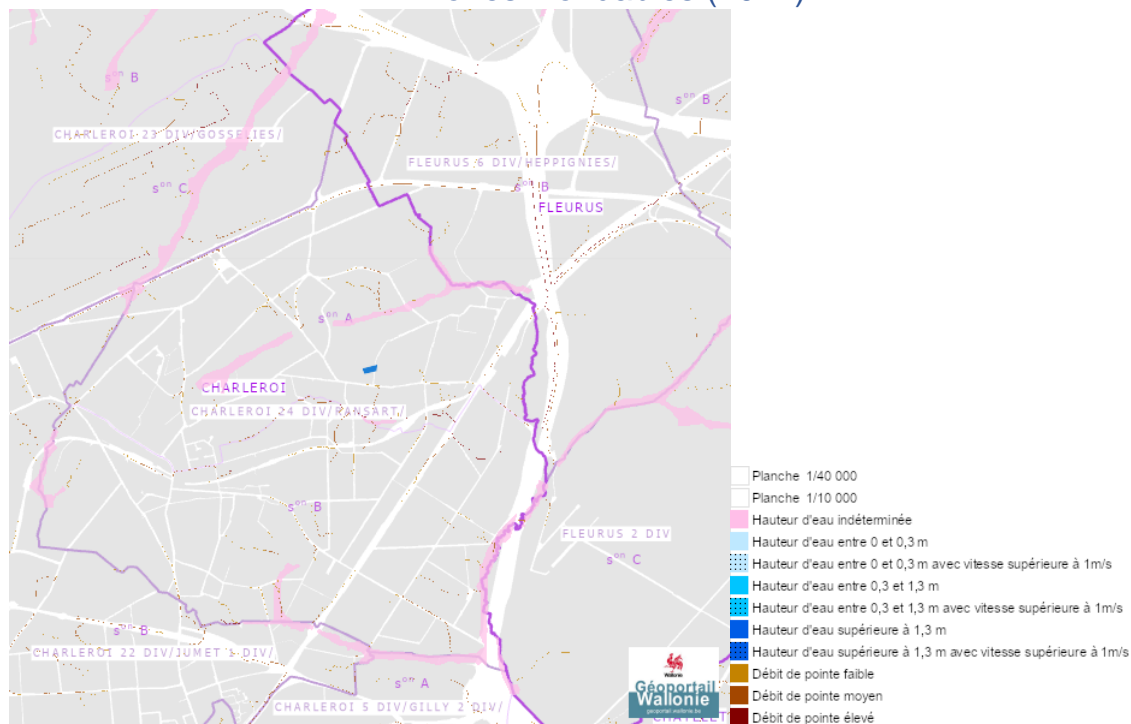


## Eau


## Aléa d'inondation (2021)



## Zones inondables (2021)

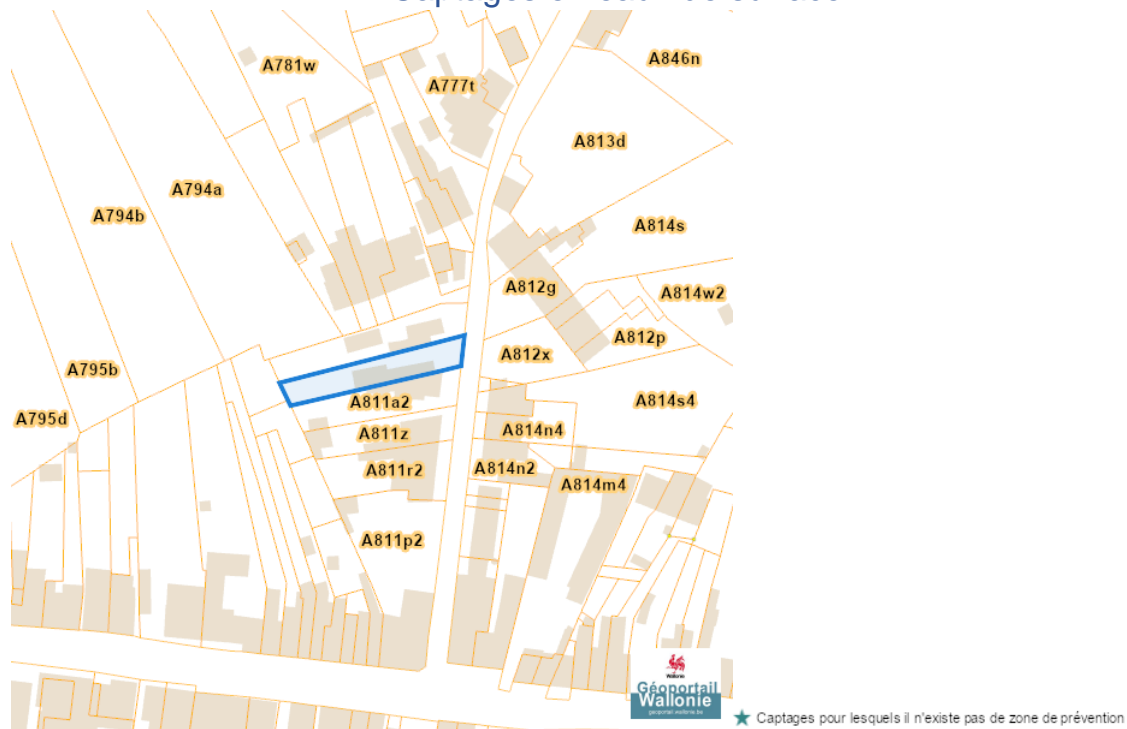


Dossier: 2025-0405/001

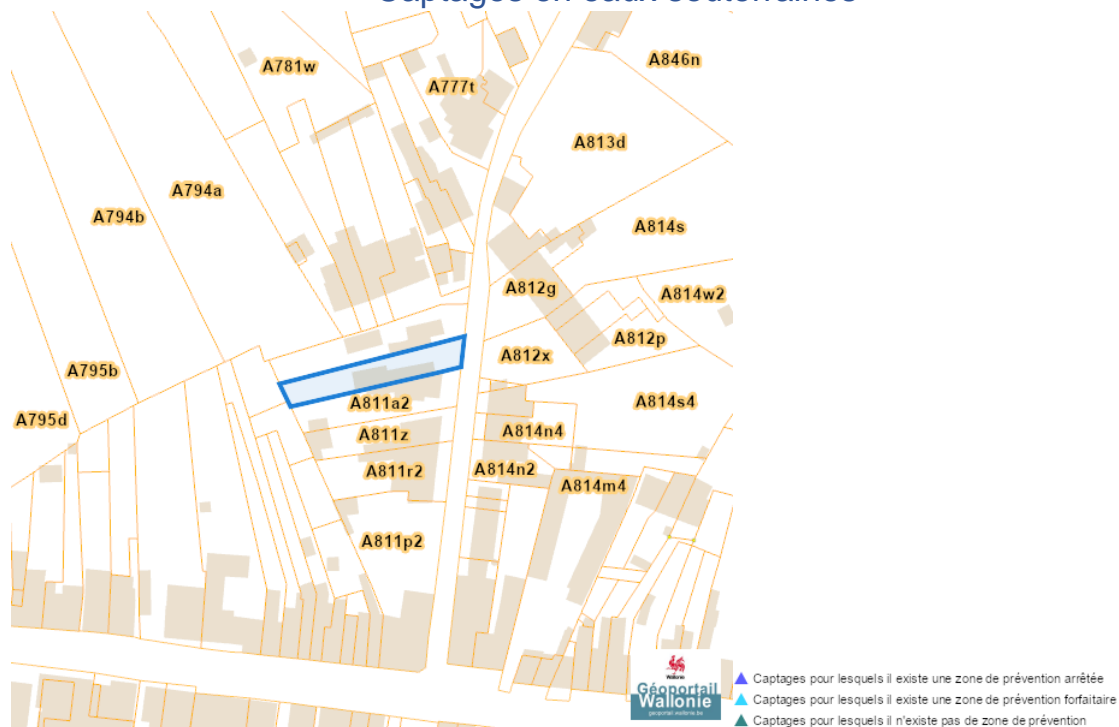


Rue Gillard 15, 6043 Ransart

## Captages en eaux de surface

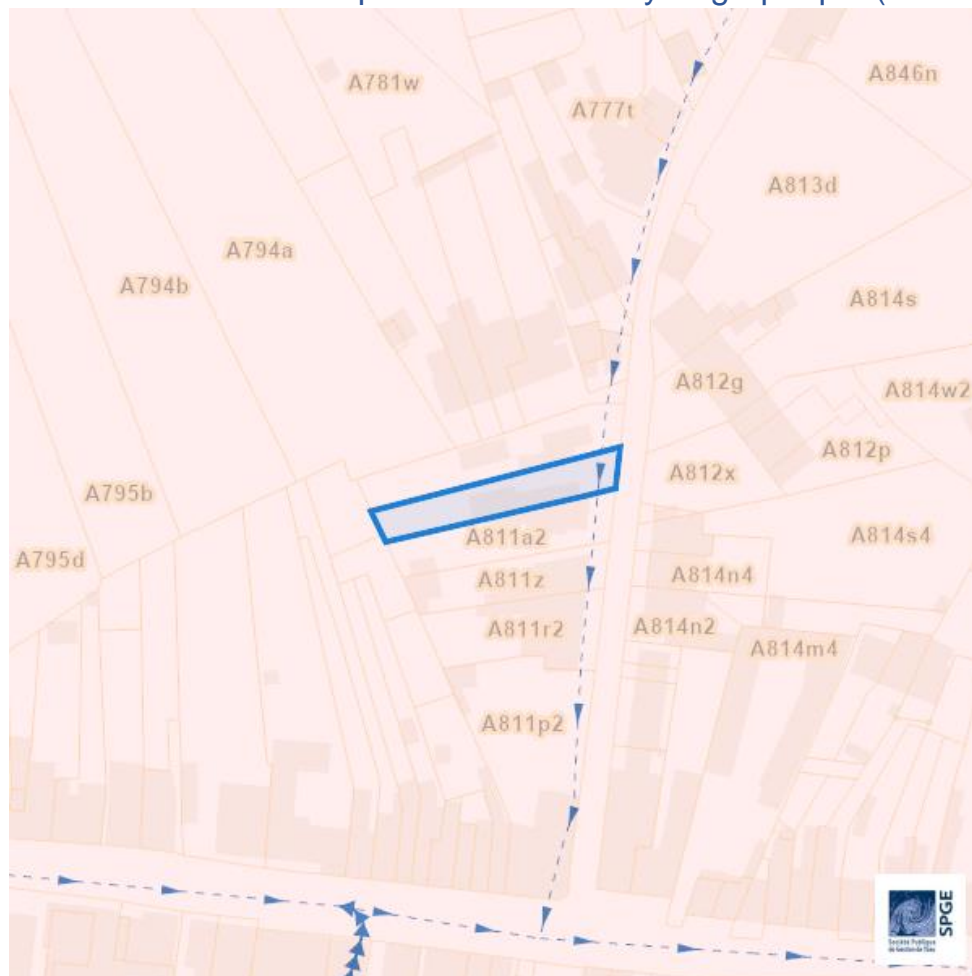


## Captages en eaux souterraines




































Dossier: 2025-0405/001

## Plan d'Assainissement par Sous-bassin Hydrographique (PASH)

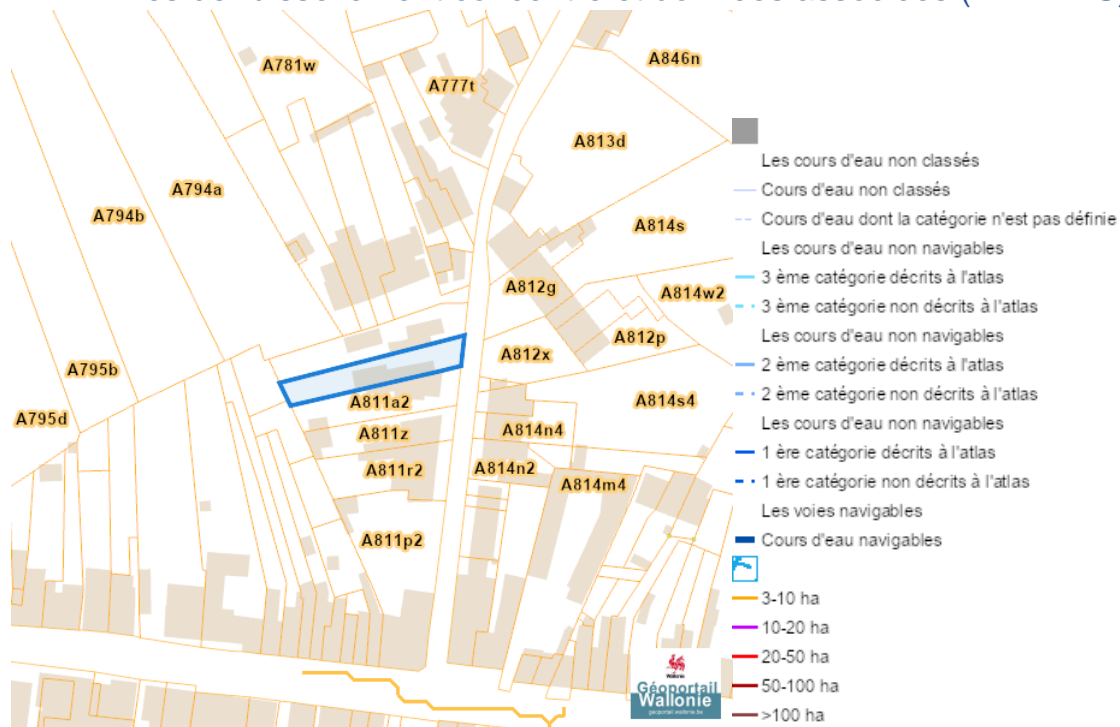


Dossier: 2025-0405/001



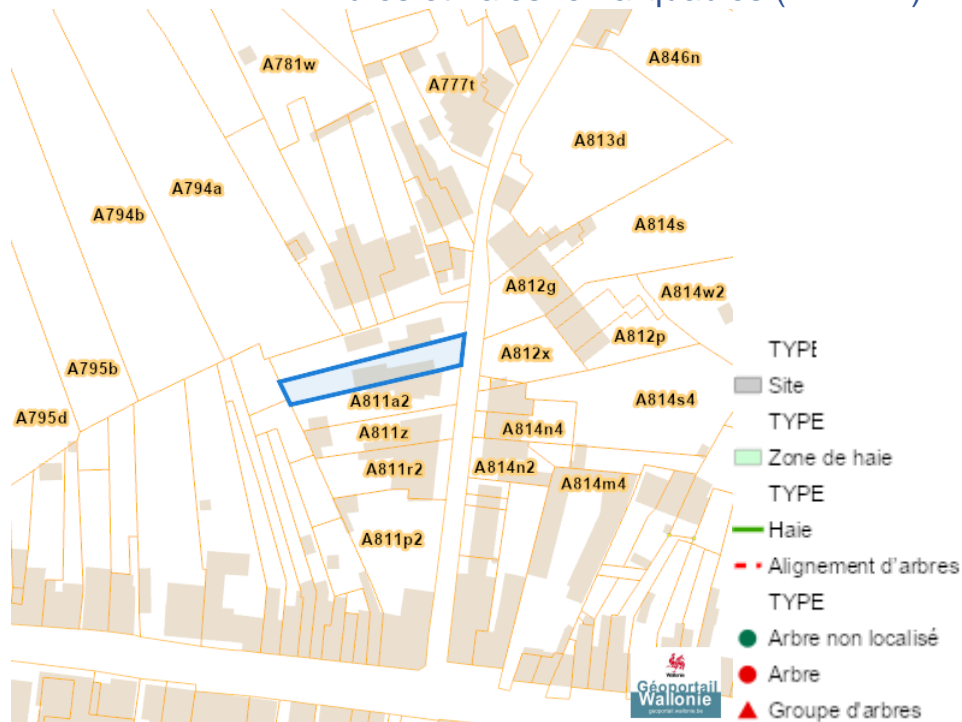
- Assainissement collectif
  -  Collectif | Collectif (RAC), <Null>
  -  Collectif hors zone urbanisable
- Assainissement autonome
  -  Autonome | Autonome (RAA), <Null>
- Assainissement transitoire
  -  Transitoire
- Collecteurs gravitaires
  -  Collecteur gravitaire - Existant (localisation vérifiée)
  -  Collecteur gravitaire - Existant (schématique, localisation à vérifier)
  -  Collecteur gravitaire - En construction
  -  Collecteur gravitaire - Existence à vérifier auprès commune
- Collecteurs sous pression
  -  Collecteur sous pression - Existant (localisation vérifiée)
  -  Collecteur sous pression - Existant (localisation à vérifier)
  -  Collecteur sous pression - En construction
  -  Collecteur sous pression - Existence à vérifier auprès commune
- Type de système
  -  Strictement eaux usées
  -  Strictement eaux claires
- Unitaire (eaux usées et claires)
- Egout gravitaire
  -  Egout gravitaire - Existant (localisation vérifiée)
  -  Egout gravitaire - Existant (schématique, localisation à vérifier)
  -  Egout gravitaire - En construction
  -  Egout gravitaire - Existence à vérifier auprès commune
- Egout sous pression
  -  Egout sous pression - Existant (localisation vérifiée)
  -  Egout sous pression - Existant (schématique, localisation à vérifier)
  -  Egout sous pression - En construction
  -  Egout sous pression - Existence à vérifier auprès commune
- SP assainissement
  -  Existant
  -  En construction
  -  A réaliser
- SP démergement
  -  Existant
  -  En construction
  -  A réaliser
- Publiques
  -  Existant
  -  En construction
  -  A réaliser
  -  A déclasser
  -  Hors Wallonie

## Axes de ruissellement concentré et données associées (LIDAXES)

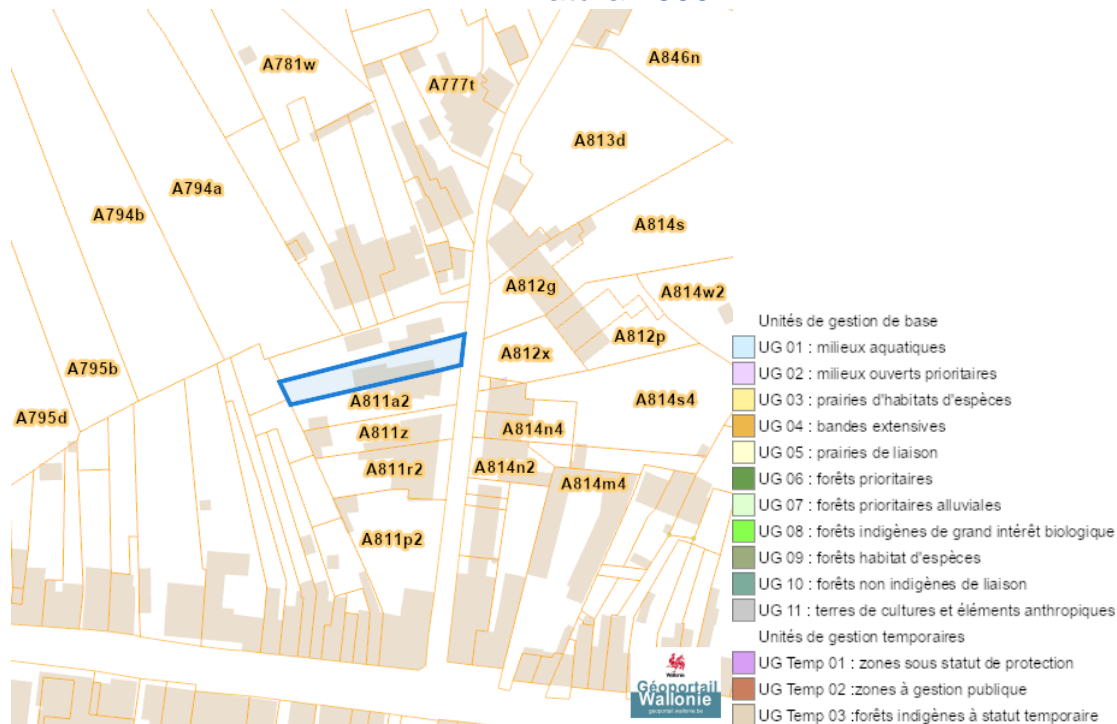


## Nature

## Arbres et haies remarquables (AHREM)

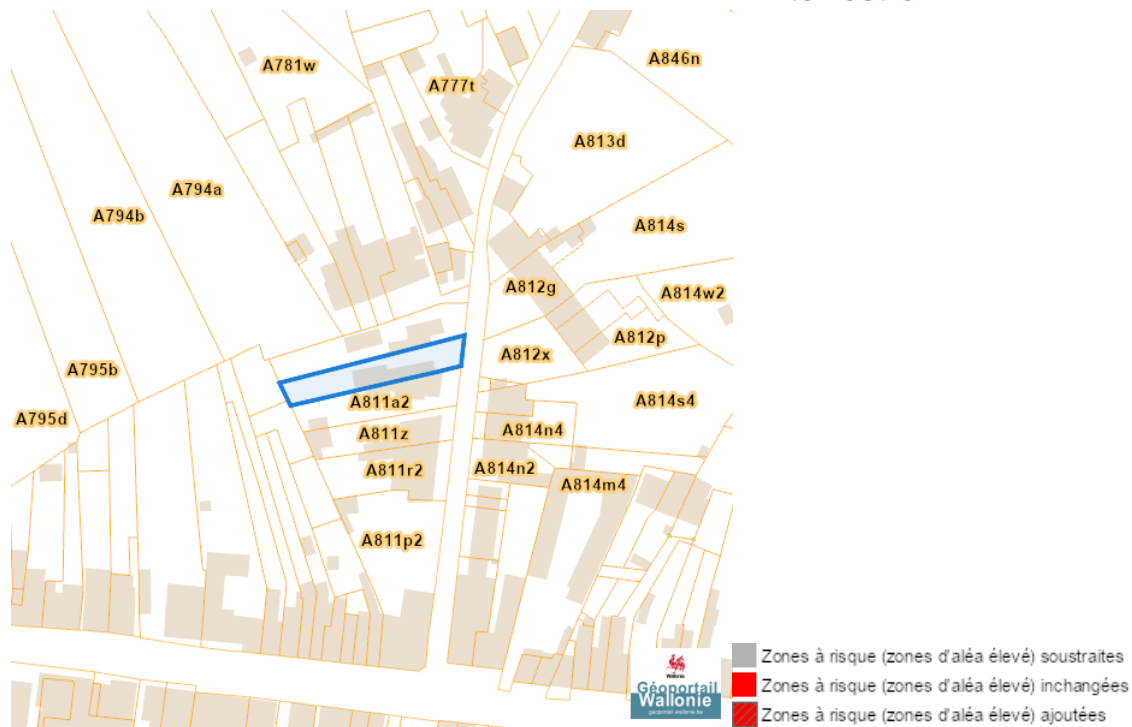


## Natura 2000

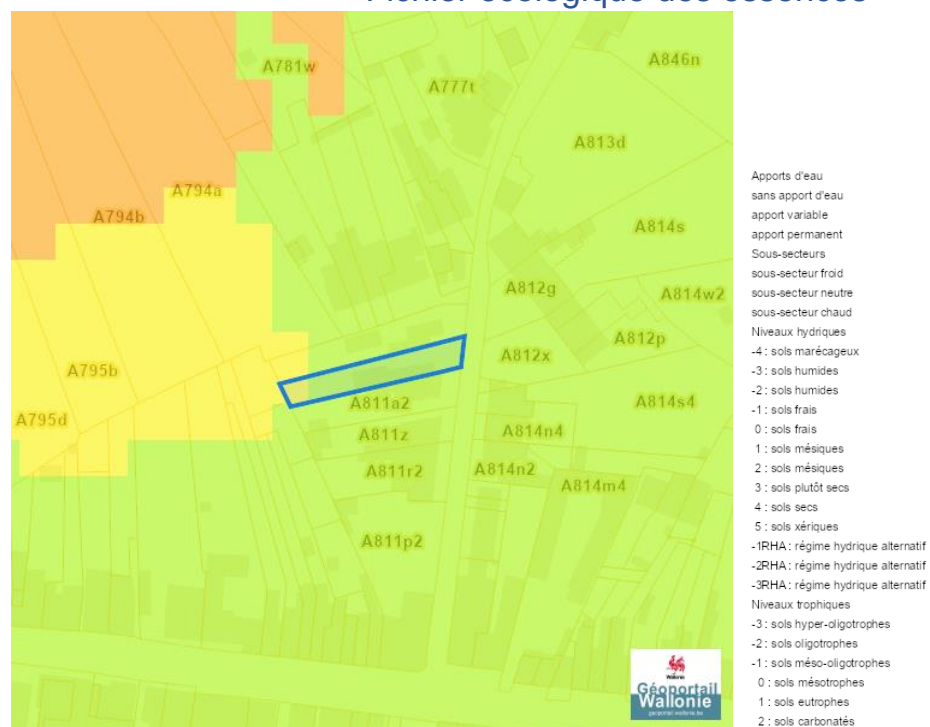


Rue Gillard 15, 6043 Ransart

## Loi sur le contrat d' assurance terrestre

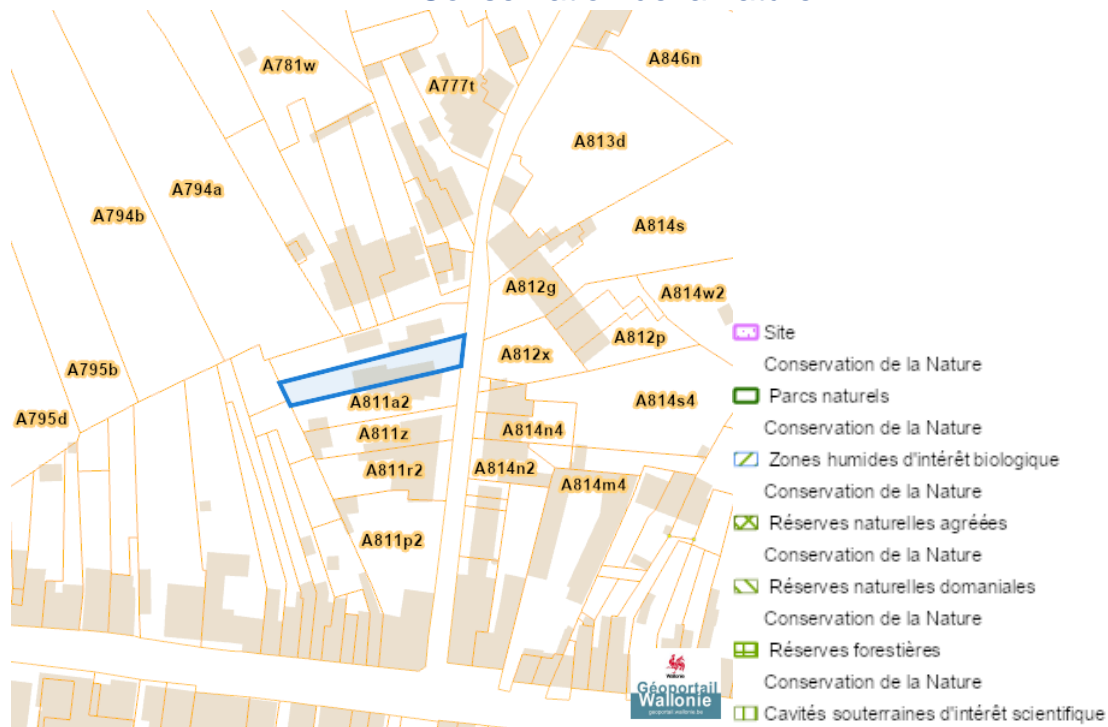


## Fichier écologique des essences

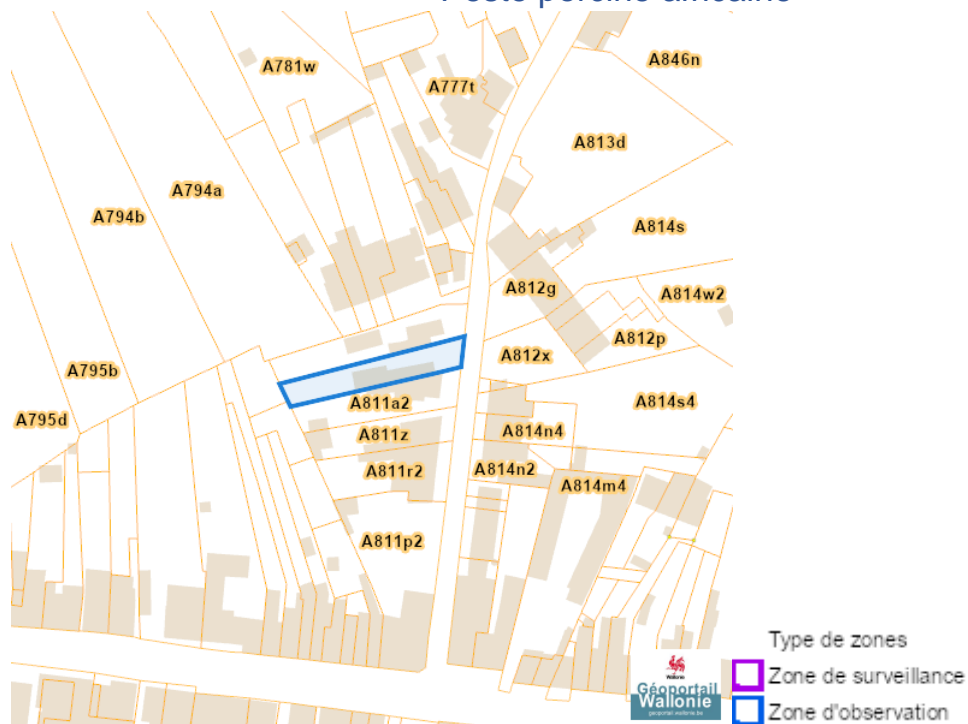


Dossier: 2025-0405/001

### Conservation de la nature

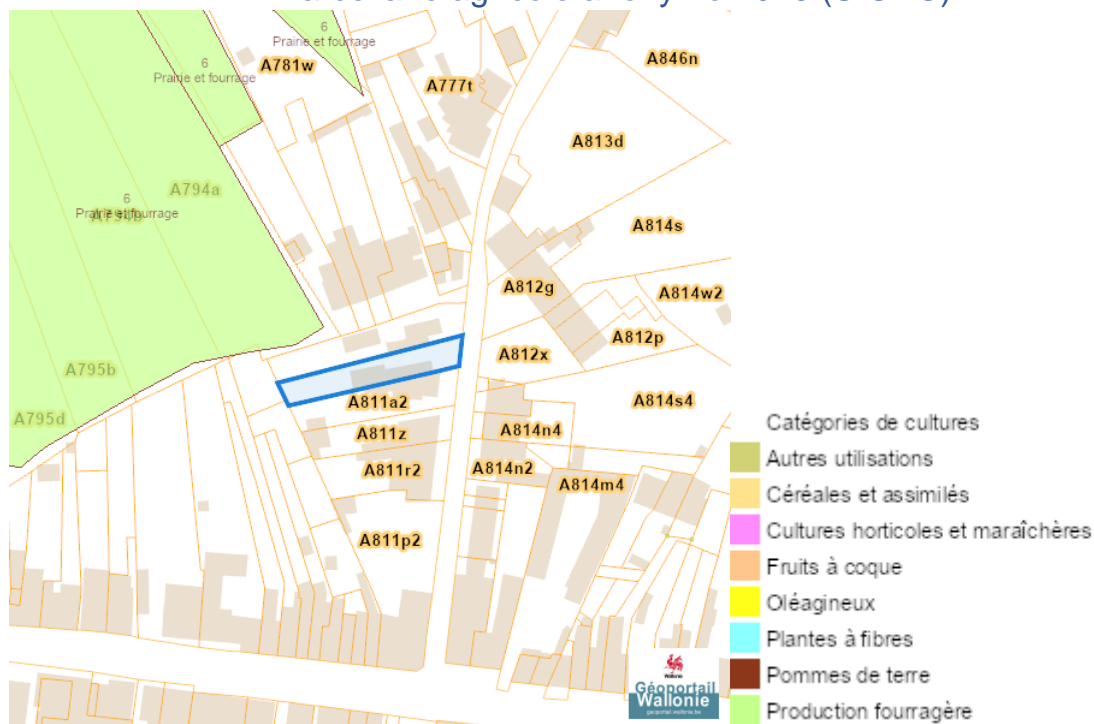


### Peste porcine africaine

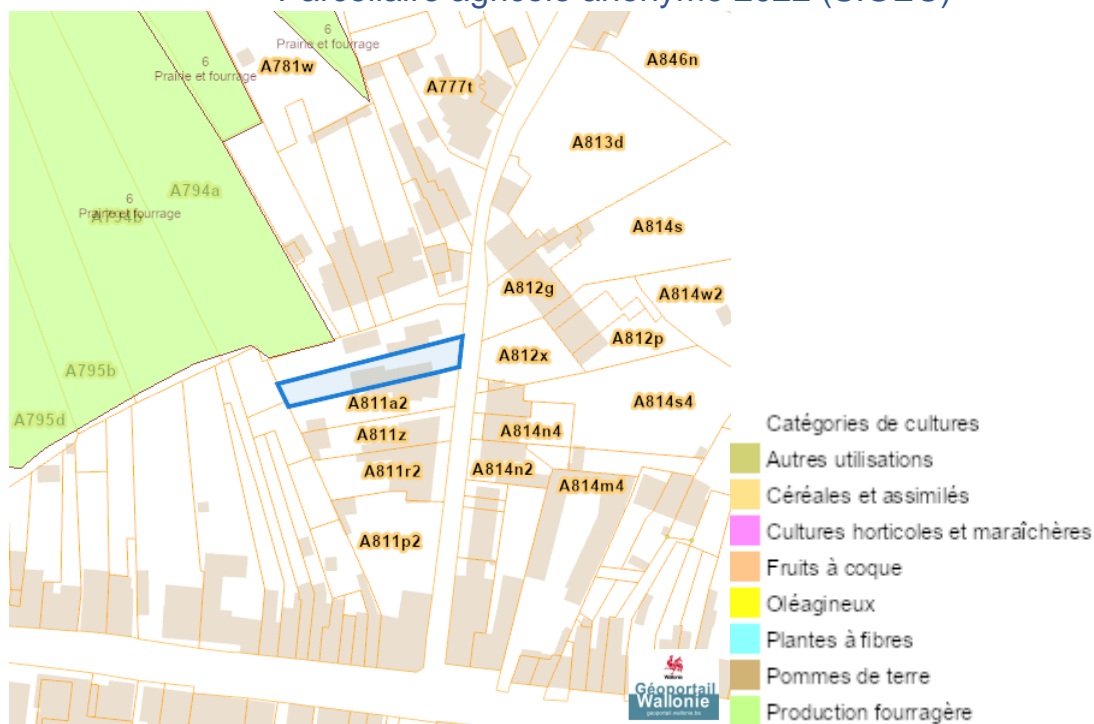


Rue Gillard 15, 6043 Ransart

## Parcelle agricole anonyme 2019 (SIGEC)



## Parcelle agricole anonyme 2022 (SIGEC)

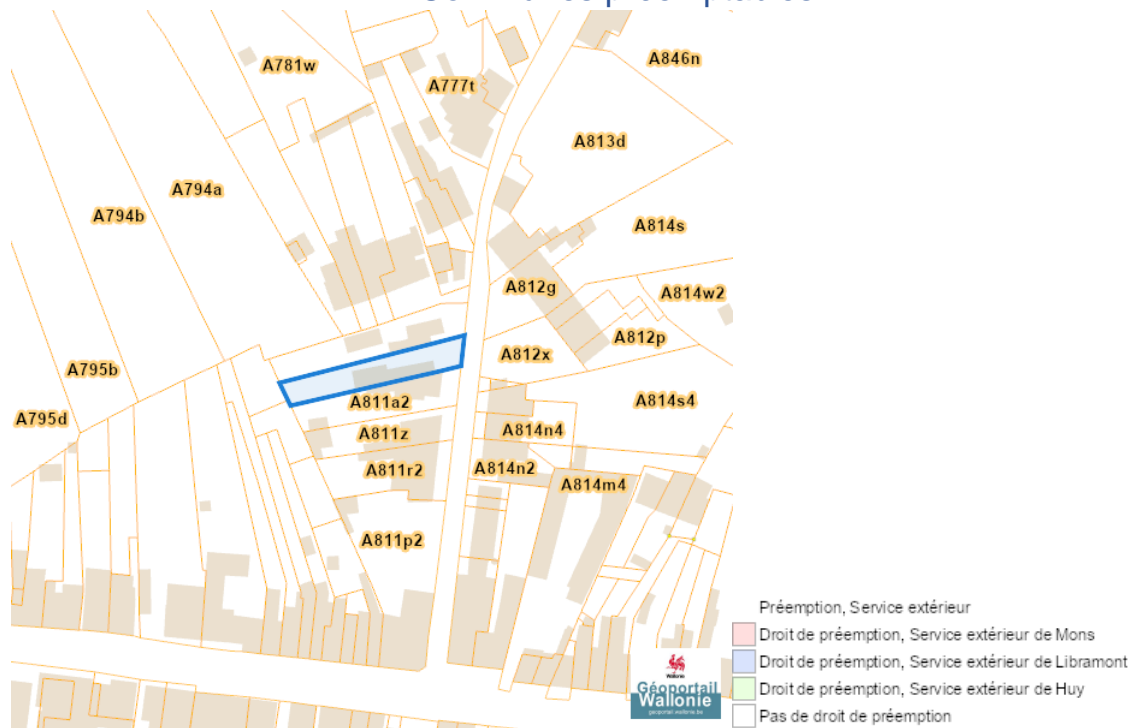


Dossier: 2025-0405/001

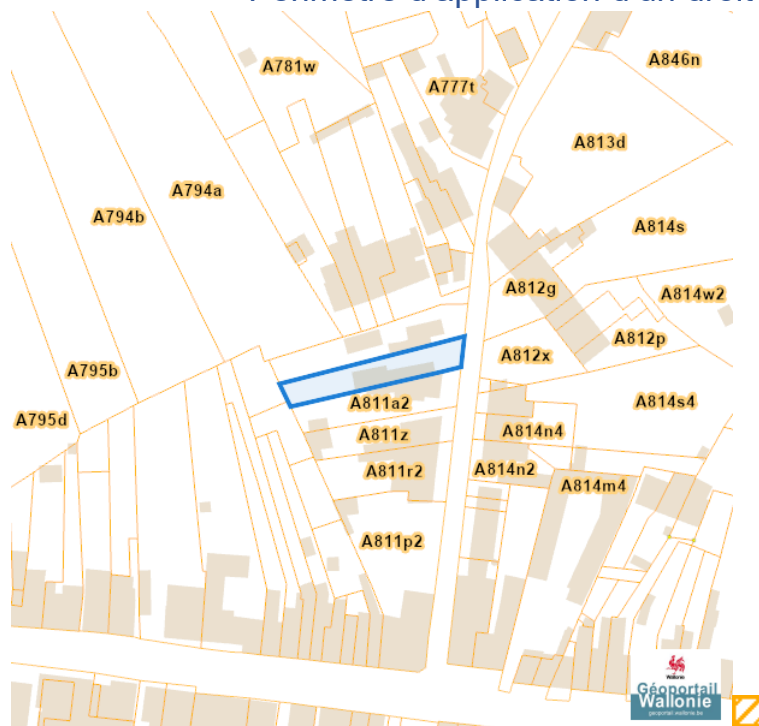


## Droit de préemption

### Communes préemptibles



### Périmètre d'application d'un droit de préemption



Dossier: 2025-0405/001

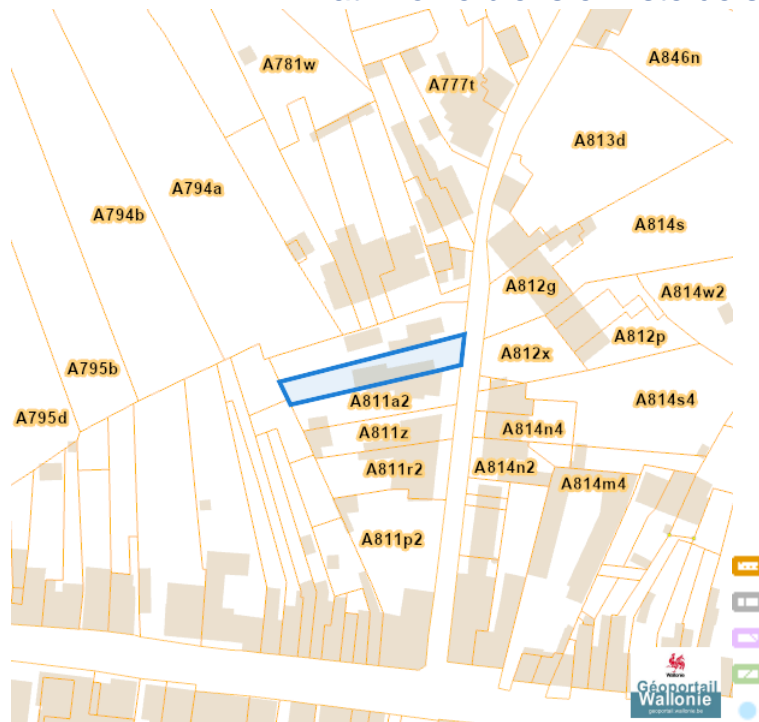


---

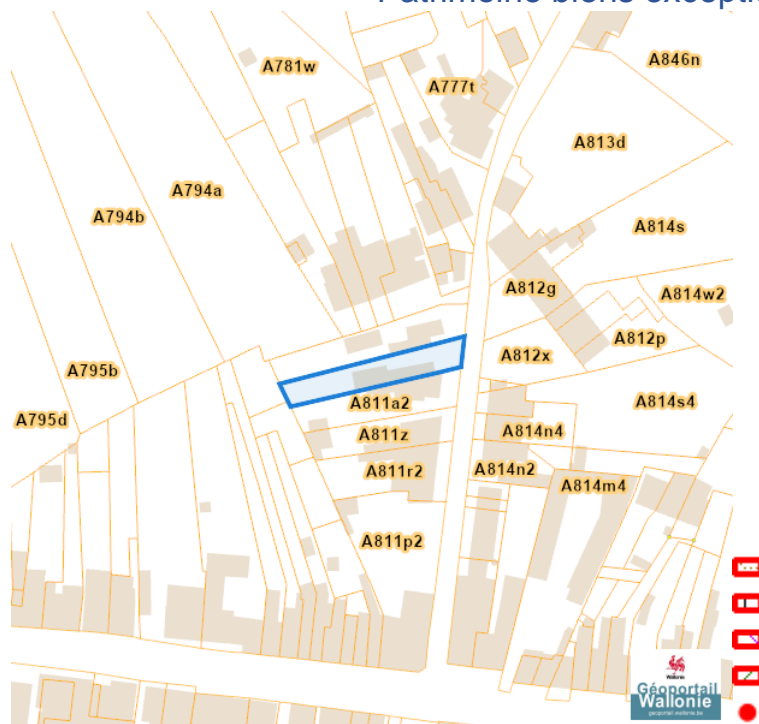
*Patrimoine immobilier*


---

### Patrimoine biens en liste de sauvegarde

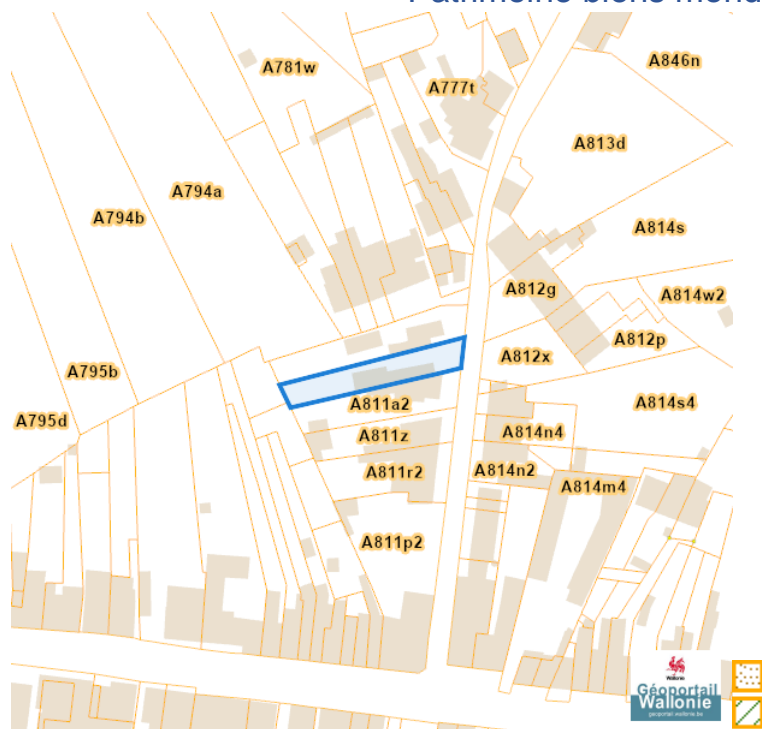


### Patrimoine biens exceptionnels

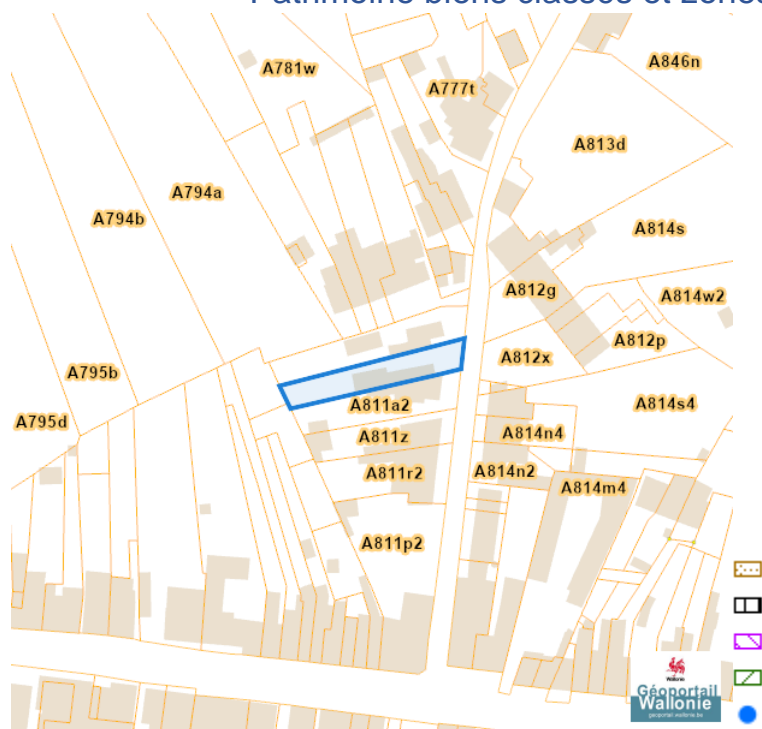


Dossier: 2025-0405/001

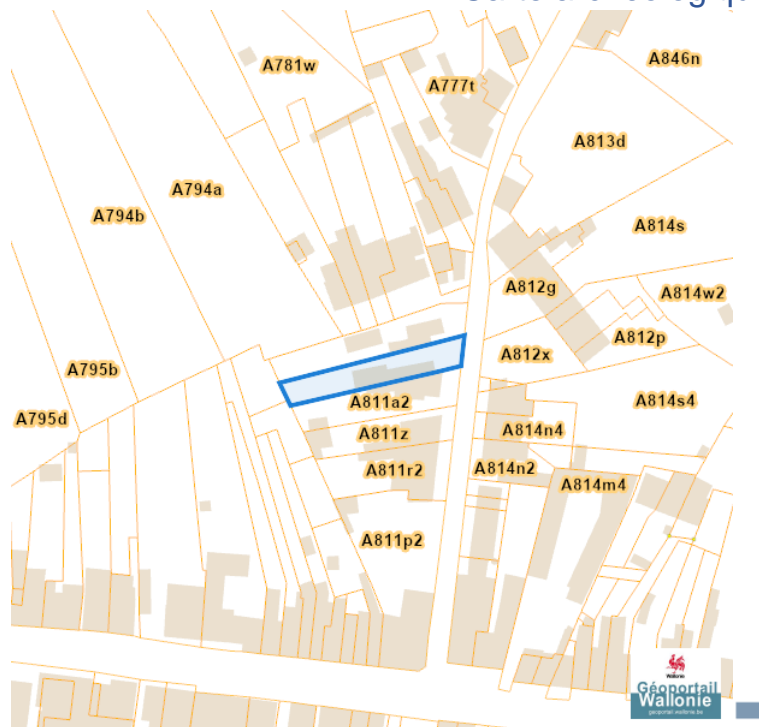
## Patrimoine biens mondiaux



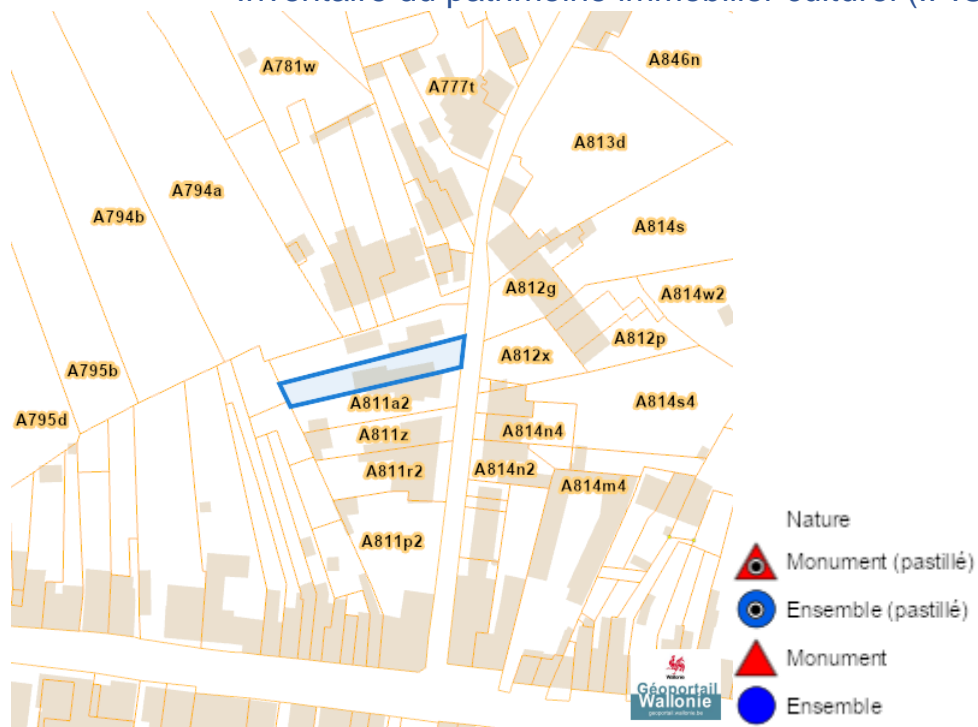
## Patrimoine biens classés et zones de protection



## Carte archéologique



## Inventaire du patrimoine immobilier culturel (IPIC)



*Cartes historiques*

Atlas des voiries vicinales



Dossier: 2025-0405/001



## Autres cartes

## Réseau routier régional et bornes associées

